

Außenanlieger (Vierthof)
dezentrale Nachrüstung

Außenanlieger (Holstenbrook)
dezentrale Nachrüstung

Außenanlieger (Hauptstraße 2 - 8)
dezentrale Nachrüstung

Meetenhappskomp

Gütlelagre

Rückhaltebecken

Moschreim

Dorfstr. n. 6

Komp

Fuhlerhören

Flur 3 Spielplatz
Geranung Nienbüttel
Gemeinde Nienbüttel

Holstenweg

Krepper Weg

Krepper Weg

vom Graben






Sandgrube




WASSERVERBAND
UNTERES STÖRGEBIET

Anlage Ortsentwässerung Gemeinde Nienbüttel
- Lageplan -

Maßstab: ohne
aufgestellt: Wilster, den 28. August 2007
(V08)

-  RW Kanal
-  SW Kanal
-  MW Kanal
-  RE Regeneinlauf
-  Druckrohrleitung

 Pumpwerk

